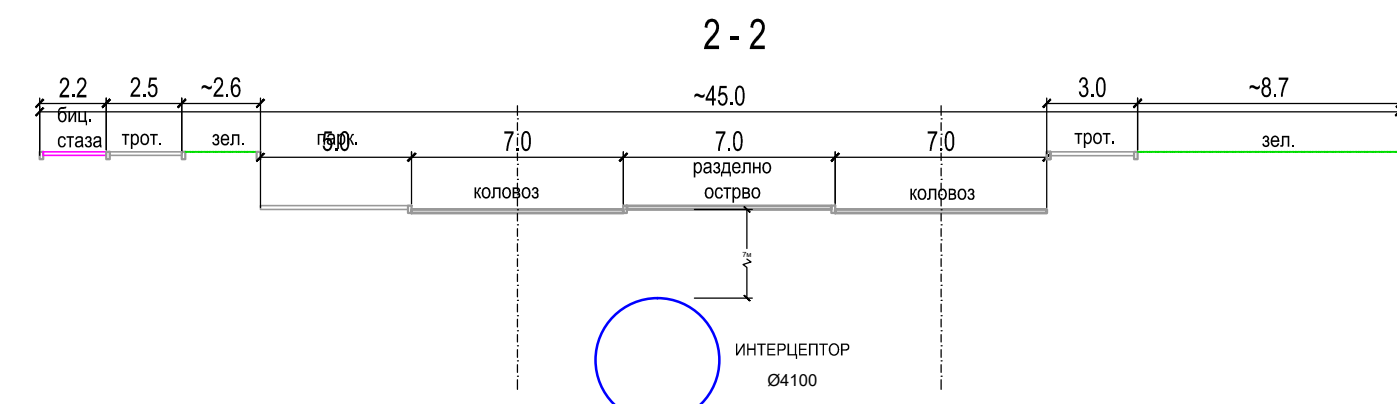
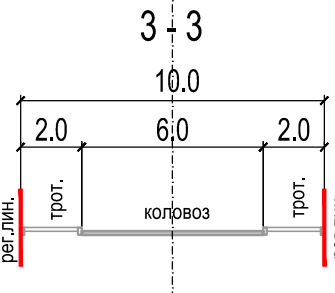
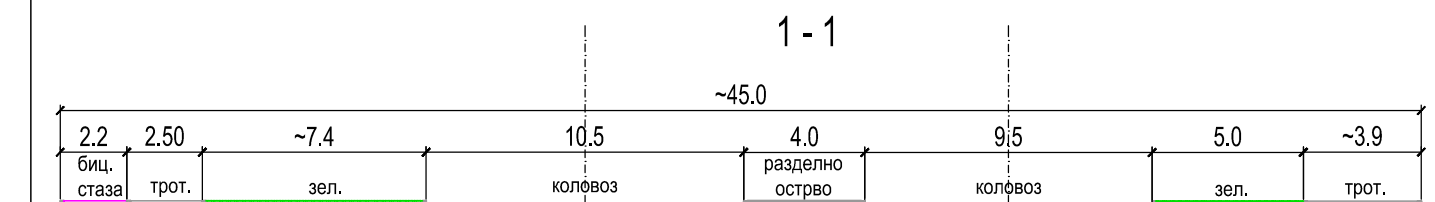


ПОПРЕЧНИ ПРОФИЛИ
P 1:250



T1	7461857.84	4963781.14
T2	7461857.86	4963757.14
T3	7462367.38	4963790.40
T4	7462367.63	4963766.30
T5	7462508.90	4963775.97
T6	7462503.53	4963752.49
T7	7462634.12	4963747.84
T8	7462634.76	4963750.70
T9	7462653.24	4963746.53
T10	7462652.61	4963743.70
T11	7462783.97	4963714.28
T12	7462778.68	4963690.80
T13	7462462.60	4963751.19
T14	7462466.41	4963746.25
T15	7462487.95	4963748.75
T16	7462487.88	4963749.54
T17	7462491.85	4963754.87
T18	7462462.14	4963751.56
T19	7462461.78	4963760.08

ЛЕГЕНДА

- граница урбанистичког пројекта
- граница ПДР насеља Роспи њуприја, ГО Палилула („Сл.лист града Београда“, бр.110/20)
- граница ПДР Спољне магистралне тангенте (СМТ)- I фаза од Панчевачког пута (стационажа км 0+000) до приступног пута за трафо станицу (средња станицажа км 6+650) са мостом преко Дунава и локацијом трафо-станице : „Београд 20“ („Сл.лист града Београда“, бр.24/13)
- граница ПГР шинских система у Београду са елементима детаљне разраде II фазе прве линије метро система („Сл.лист града Београда“, бр.6/23)
- мрежа саобраћајница
- зелене површине у регулацији улице
- осовина метроа
- зона метро станице
- траса метроа (подз.-тунел-тбм)
- регулациона линија
- траса деонице 8 Интерцептора
- вентилациони шахт
- спојна грађевина деоница 7 и 8 Интерцептора

<div><div><div></div><div></div><div></div><div></div><div></div><div></div><div></div><div></div><div></div><div></div></div><div>УРБАНИСТИЧКИ ЗАВОД БЕОГРАДА</div></div>			НАРУЧИЛАЦ : ЈКП "Београдски водовод и канализација"			
ОДГОВОРНИ УРБАНИСТИ : Милица Ђунисијевић, магст.инж.грађ. Бр.Лиценце : 240123422 Жељка Николић, дипл.инж.арх.			НАЗИВ ПРОЈЕКТА : УРБАНИСТИЧКИ ПРОЈЕКАТ ЗА АДАПТАЦИЈУ ИНТЕРЦЕПТОРА - ДЕОНИЦА 8 ГРАДСКА ОПШТИНА ПАЛИЛУЛА			
ДИРЕКТОР: Драгана Бибер, дипл.инж.арх.			НАЗИВ ЦРТЕЖА : РЕГУЛАЦИОНО - НИВЕЛАЦИОНИ ПЛАН СА АНАЛИТИЧКО-ГЕОДЕТСКИМ ЕЛЕМЕНТИМА ЗА ОБЕЛЕЖАВАЊЕ			
архивски број:	350-31/23	БЕОГРАД, 2025.	размера	1 : 1000	бр. цртежа	2